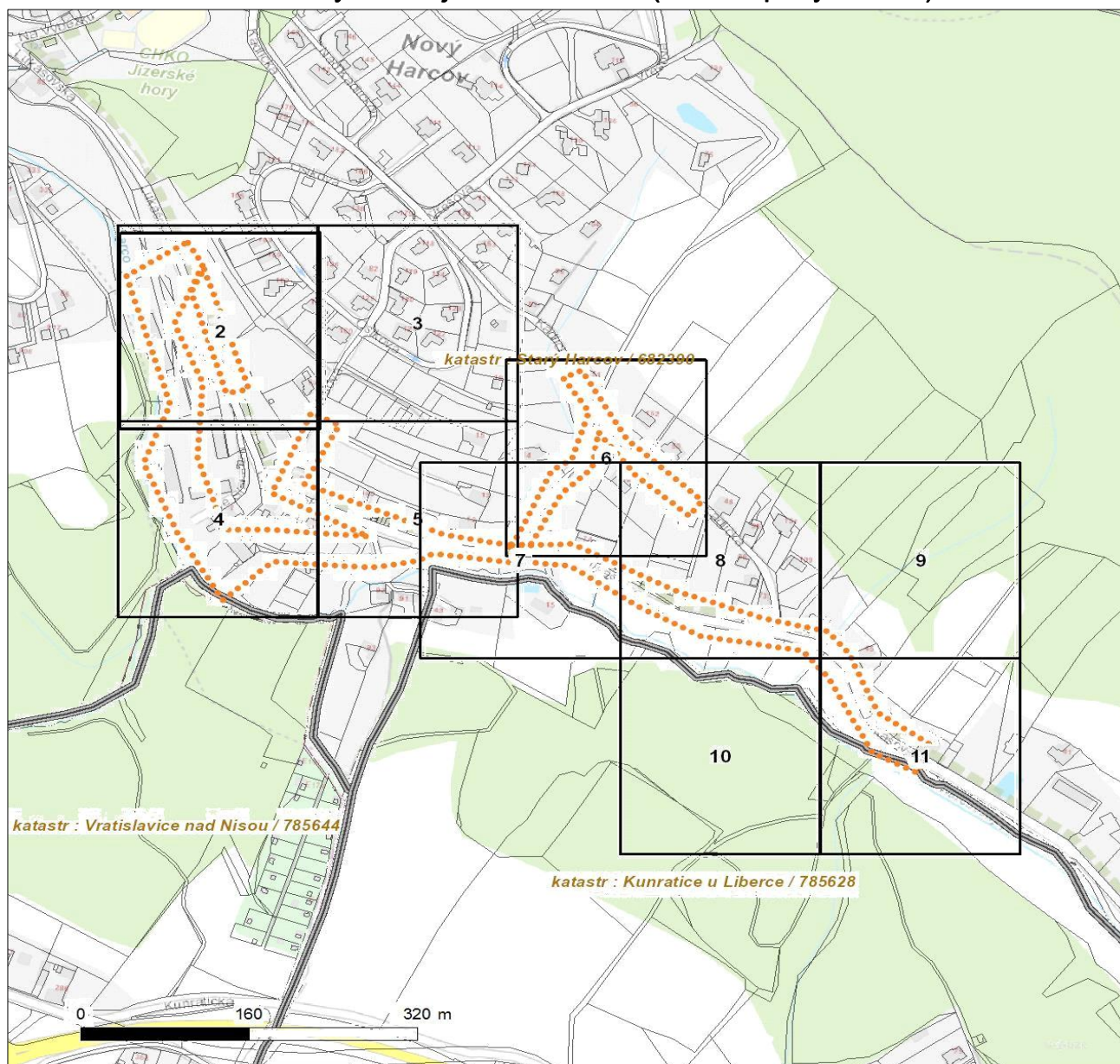




Platí pouze se sdělením číslo 0201165714.

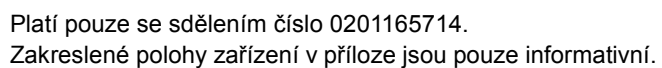
Zakreslené polohy zařízení v příloze jsou pouze informativní.

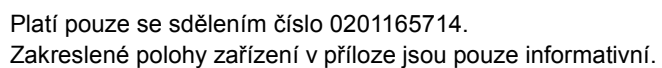
Situační výkres zájmového území (klad mapových listů)



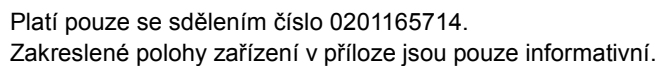
LEGENDA

- | | |
|---------------------------------|--------------------------------|
| ■ ■ ■ Nadzemní optické vedení | ■ ■ Radioreléový spoj vzduch |
| — Podzemní optické vedení | Zájmové území |
| - - - Nadzemní metalické vedení | == Hranice katastrálního území |
| — Podzemní metalické vedení | |





This is a cadastral map of the area labeled "katastr : Starý Harcov / 682890". The map shows various land parcels, many of which are numbered with a "II" prefix (e.g., II 981/1, II 981/2, II 981/3, II 999/1, II 999/2, II 999/3, II 1895/1, II 1896/1, II 1896/11, II 1896/18, II 1896/22, II 1896/27, II 1896/28, II 1896/29, II 1896/30, II 1896/31, II 1896/34, II 1896/35, II 1896/36, II 1896/42, II 1896/43, II 1896/44, II 1896/45, II 1896/46, II 1896/47, II 1896/48, II 1896/49, II 1896/50). Some parcels are also marked with a "Q" symbol. The map includes a network of roads, with one road labeled "Lukášovská". A red line and a green line highlight specific paths or boundaries across the map. A scale bar at the bottom left indicates distances of 0, 25, and 50 meters. The map also shows some buildings and other features like "Osiková" and "61".

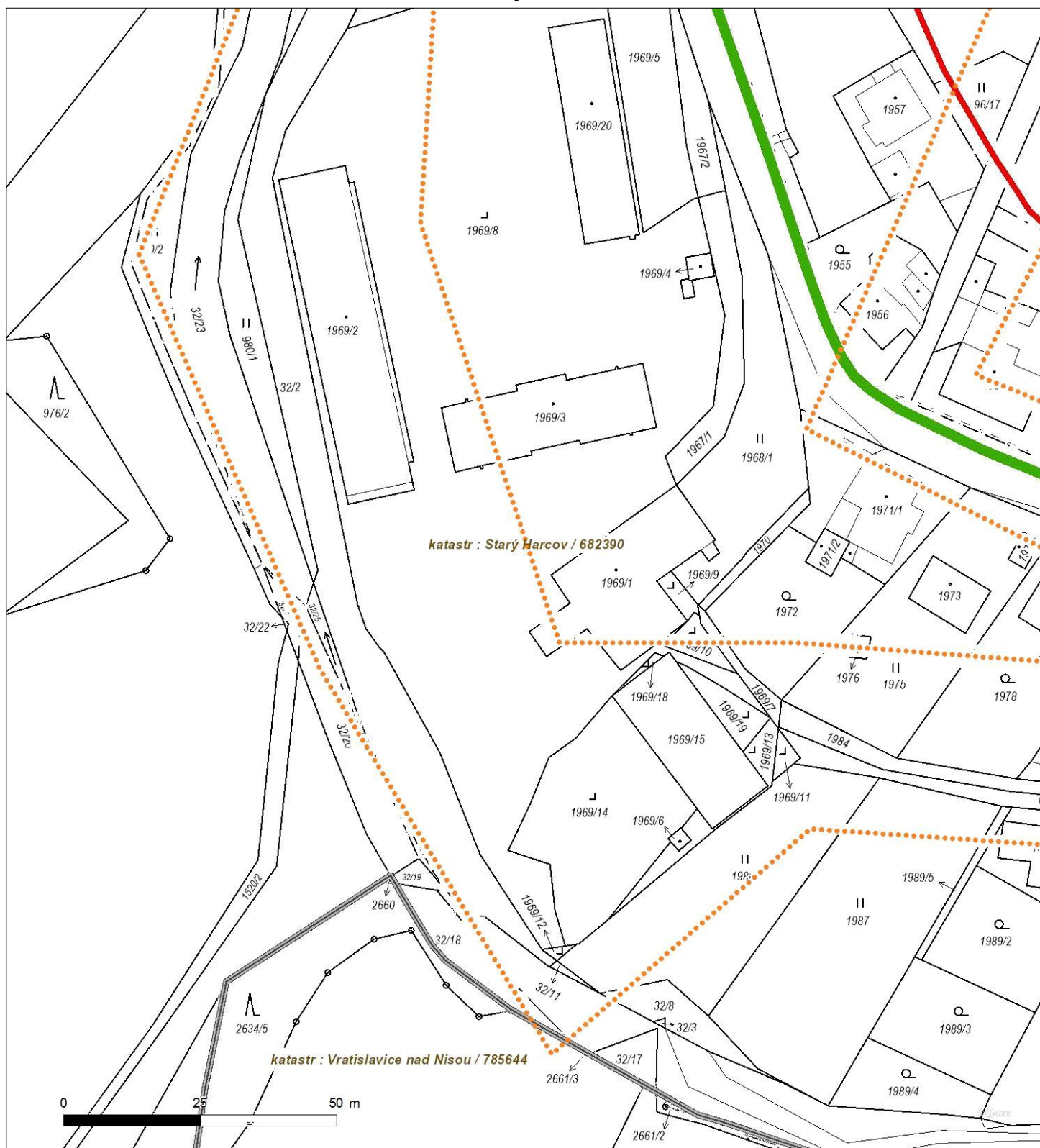


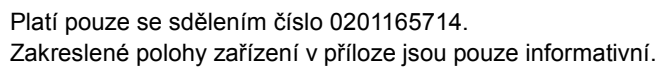


Platí pouze se sdělením číslo 0201165714.

Zakreslené polohy zařízení v příloze jsou pouze informativní.

Situační výkres - list 4







Platí pouze se sdělením číslo 0201165714.

Zakreslené polohy zařízení v příloze jsou pouze informativní.

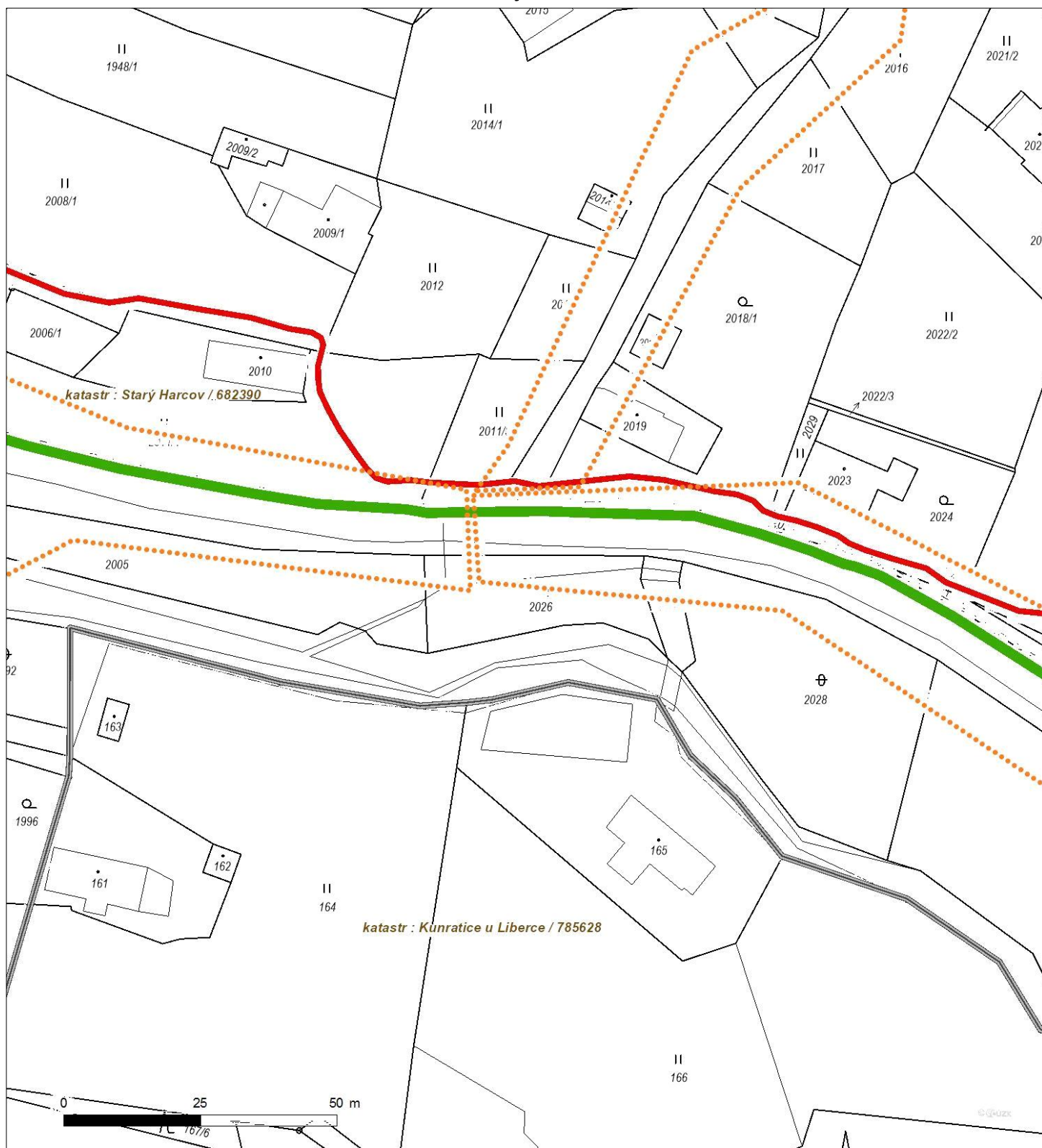
Situační výkres - list 6

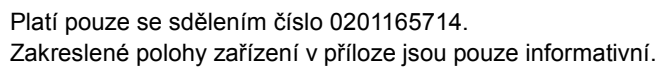




Platí pouze se sdělením číslo 0201165714.
Zakreslené polohy zařízení v příloze jsou pouze informativní.

Situační výkres - list 7





This is a cadastral map of the area around Starý Harcov / 682390. The map shows various land parcels, buildings, and roads. A red line highlights a specific property boundary, and a green line highlights another. The map is labeled with various parcel numbers and street names like Kadlická and Lukášovská. A scale bar at the bottom left indicates a distance of 50 meters. The map is oriented with North at the top.



Platí pouze se sdělením číslo 0201165714.
Zakreslené polohy zařízení v příloze jsou pouze informativní.

Situační výkres - list 9

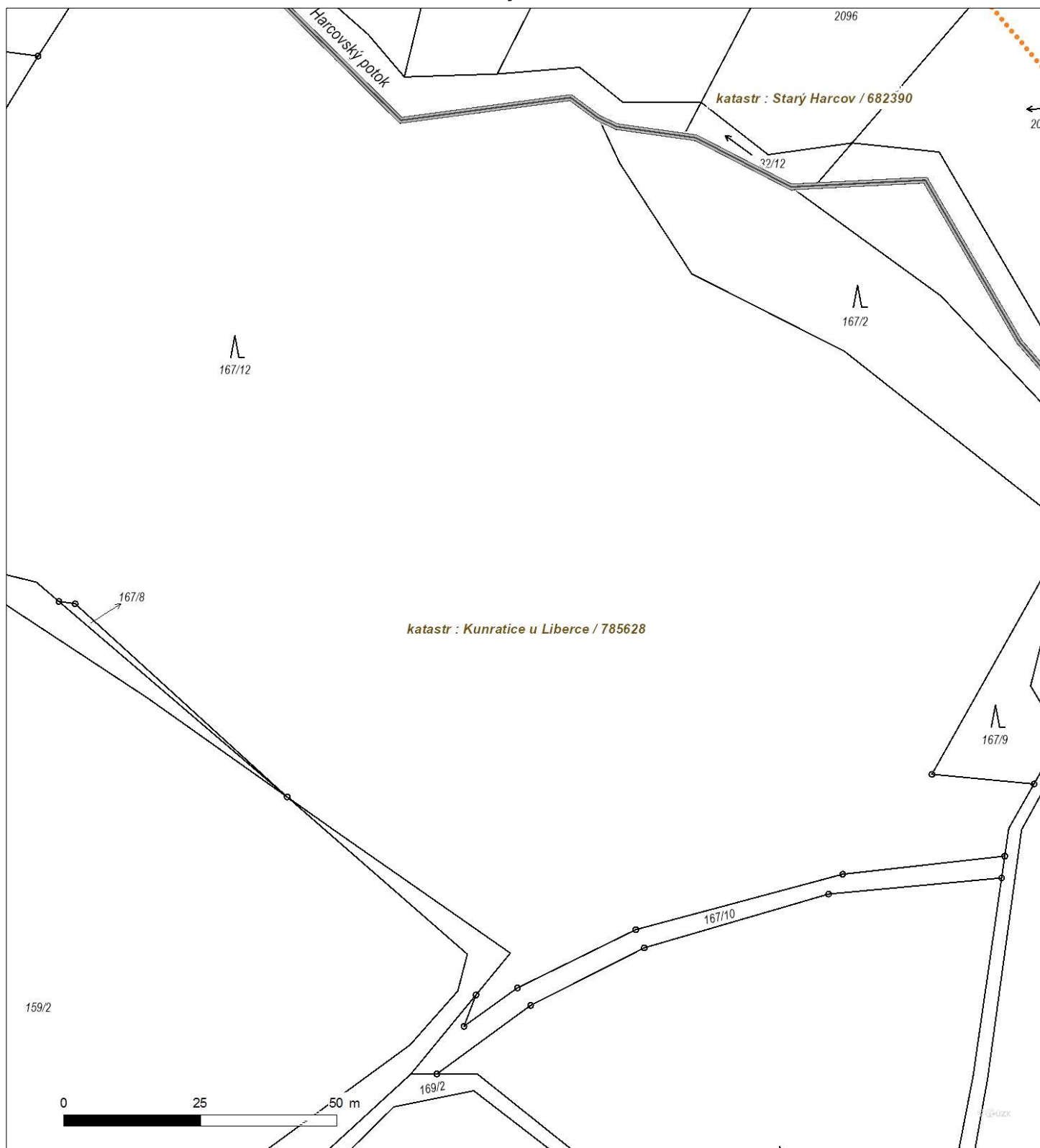




Platí pouze se sdělením číslo 0201165714.

Zakreslené polohy zařízení v příloze jsou pouze informativní.

Situační výkres - list 10





Platí pouze se sdělením číslo 0201165714.

Zakreslené polohy zařízení v příloze jsou pouze informativní.

Situační výkres - list 11

